


## FICHE DÉTAILLÉE DE LA PARCELLE

### Commune de La Gaude - Section 0B - Parcelle 1551



#### VUE DÉTAILLÉE DES DOCUMENTS D'URBANISME

##### Zonage(s)

- Parcelle classée Nb, Zone Nb : zone naturelle extension mesurée des habitations

##### La parcelle est soumise aux dispositions suivantes

##### Traitement environnemental et paysager

- Espace boisé classé  
Espaces Boisés Classés

##### Périmètres d'informations

- Autre périmètre, secteur, plan, document, site, projet, espace.  
Risques majeurs liés aux PPR - Indiqué à titre informatif - Se reporter aux SUP
- Périmètre d'opération d'intérêt national.  
Périmètre de l'Opération d'Intérêt

#### SERVITUDE D'UTILITE PUBLIQUE

- Plan de prévention des risques naturels prévisibles (PPRNP) et plans de prévention des risques miniers (PPRM) (PM1)

#### SCHEMA DE COHERENCE TERRITORIALE

- SCOT DE NICE COTE D'AZUR

National " Eco Vallée " (décret du 7 mars  
2008)

 Zone à risque d'exposition au plomb


Zone à risque d'exposition au plomb

**NB : Cette fiche a un caractère informatif et ne peut pas  
être considérée comme un document opposable**

**Les SUP dites "protégées" n'apparaissent pas en fiche  
détaillée à la parcelle. Pour plus d'informations,  
consultez la FAQ**

## FICHE DÉTAILLÉE DE LA PARCELLE

### Commune de La Gaude - Section 0B - Parcelle 1271



#### VUE DÉTAILLÉE DES DOCUMENTS D'URBANISME

##### Zonage(s)

- Parcelle classée Nb, Zone Nb : zone naturelle extension mesurée des habitations

##### La parcelle est soumise aux dispositions suivantes

Traitement environnemental et paysager

#### SERVITUDE D'UTILITE PUBLIQUE

- Plan de prévention des risques naturels prévisibles (PPRNP) et plans de prévention des risques miniers (PPRM) (PM1)

#### SCHEMA DE COHERENCE TERRITORIALE

- SCOT DE NICE COTE D'AZUR



Espace boisé classé

Espaces Boisés Classés

### Périmètres d'informations



Zone à risque d'exposition au plomb

Zone à risque d'exposition au plomb



Autre périmètre, secteur, plan,

document, site, projet, espace.


Risques majeurs liés aux PPR - Indiqué à titre informatif - Se reporter aux SUP

**NB : Cette fiche a un caractère informatif et ne peut pas être considérée comme un document opposable**

**Les SUP dites "protégées" n'apparaissent pas en fiche détaillée à la parcelle. Pour plus d'informations, consultez la FAQ**

## FICHE DÉTAILLÉE DE LA PARCELLE

### Commune de La Gaude - Section 0B - Parcelle 0680



#### VUE DÉTAILLÉE DES DOCUMENTS D'URBANISME

##### Zonage(s)

- Parcelle classée Nb, Zone Nb : zone naturelle extension mesurée des habitations

##### La parcelle est soumise aux dispositions suivantes

##### Traitement environnemental et paysager

- Espace boisé classé  
Espaces Boisés Classés

##### Périmètres d'informations

- Autre périmètre, secteur, plan, document, site, projet, espace.  
Risques majeurs liés aux PPR - Indiqué à titre informatif - Se reporter aux SUP
- Périmètre d'opération d'intérêt national.  
Périmètre de l'Opération d'Intérêt

#### SERVITUDE D'UTILITE PUBLIQUE

- Plan de prévention des risques naturels prévisibles (PPRNP) et plans de prévention des risques miniers (PPRM) (PM1)

#### SCHEMA DE COHERENCE TERRITORIALE

- SCOT DE NICE COTE D'AZUR

National " Eco Vallée " (décret du 7 mars  
2008)



Zone à risque d'exposition au plomb


Zone à risque d'exposition au plomb

**NB : Cette fiche a un caractère informatif et ne peut pas être considérée comme un document opposable**

**Les SUP dites "protégées" n'apparaissent pas en fiche détaillée à la parcelle. Pour plus d'informations, consultez la FAQ**

## FICHE DÉTAILLÉE DE LA PARCELLE

### Commune de La Gaude - Section 0B - Parcelle 0663



#### VUE DÉTAILLÉE DES DOCUMENTS D'URBANISME

##### Zonage(s)

- Parcelle classée Nb, Zone Nb : zone naturelle extension mesurée des habitations

##### La parcelle est soumise aux dispositions suivantes

##### Traitement environnemental et paysager

- Espace boisé classé  
Espaces Boisés Classés

##### Périmètres d'informations

- Autre périmètre, secteur, plan, document, site, projet, espace.  
Risques majeurs liés aux PPR - Indiqué à titre informatif - Se reporter aux SUP
- Périmètre d'opération d'intérêt national.  
Périmètre de l'Opération d'Intérêt

#### SERVITUDE D'UTILITÉ PUBLIQUE

- Plan de prévention des risques naturels prévisibles (PPRNP) et plans de prévention des risques miniers (PPRM) (PM1)

#### SCHEMA DE COHERENCE TERRITORIALE

- SCOT DE NICE COTE D'AZUR

National " Eco Vallée " (décret du 7 mars  
2008)



Zone à risque d'exposition au plomb

Zone à risque d'exposition au plomb

**NB : Cette fiche a un caractère informatif et ne peut pas être considérée comme un document opposable**

**Les SUP dites "protégées" n'apparaissent pas en fiche détaillée à la parcelle. Pour plus d'informations, consultez la FAQ**